



Municipalidad de Tejutla

Municipio de Tejutla, Departamento de San Marcos, Guatemala, C.A.
4a. Av. 0-18 zona 1 – Telefax: 77600140

Oficio No. 105-2023
DAFIM/rejb

Villa de Tejutla, S.M.,
09 de mayo de 2023.

Señores:
Secretaría Presidencial de la Mujer (SEPREM)
Delegación Departamental
San Marcos.


Estimados Señores:

Por este medio me dirijo a Uds., deseándoles muchos éxitos en el desempeño de sus funciones administrativas.

Por este medio se remite el informe cuatrimestral y ejecución del presupuesto por género, el cual corresponde a los meses de **enero a abril de 2023**, de la Dirección Municipal de la Mujer, del municipio de Tejutla, Departamento de San Marcos.


Sin otro particular me suscribo de ustedes.

Atentamente,


Randi Eriwaldo Juárez Baniaca
Director de DAFIM



Vo.Bo.


Haroldo Crecencio Velásquez Ortega
Alcalde Municipal



c.c. archivo.



Municipalidad de Tejutla

Municipio de Tejutla, Departamento de San Marcos, Guatemala, C.A.


4a. Av. 0-18 zona 1 – Telefax: 77600140

LA INFRASCrita SECRETARIA DE LA MUNICIPALIDAD DE TEJUTLA, DEPARTAMENTO DE SAN MARCOS, CERTIFICA. TENER A LA VISTA EL LIBRO DE ACTAS DE SESIONES DEL CONCEJO MUNICIPAL DONDE SE ENCUENTRA EL ACTA No. 037-2,023 DE LA SESIÓN CELEBRADA EL 04 DE MAYO DE 2,023, LA QUE COPIADA EN SU PUNTO QUINTO DICE:

“**QUINTO:** Los Miembros del Concejo Municipal, toman en consideración que el señor Alcalde Municipal informa y da a conocer la ejecución del presupuesto de egresos por género del Primer Cuatrimestre del presente año, que corresponde a la Dirección Municipal de la Mujer. **POR LO TANTO:** En base al artículo 135 del Código Municipal y en cumplimiento al Artículo 17 4ter. de Ley Orgánica de Presupuesto, por voto unánime **ACUERDAN:** I) Reconocer y Aprobar la **EJECUCIÓN PRESUPUESTARIA DE EGRESOS POR GÉNERO**, señalados para el **PRIMER CUATRIMESTRE (Enero-Abril) del AÑO DOS MIL VEINTITRES (2,023)**, que corresponde a la Dirección Municipal de la Mujer. II) Certificar el presente punto a donde corresponde. **SEXTO:**”


Y, PARA REMITIR A DONDE CORRESPONDE SE EXTIENDE LA PRESENTE EN VILLA DE TEJUTLA, DEPARTAMENTO DE SAN MARCOS, A LOS CINCO DÍAS DEL MES DE MAYO DE DOS MIL VEINTITRES.

CERTIFICO:


P.C. Rosa Gutiérrez de Orozco
Secretaría Municipal.



Vo.Bo.


Haroldo Crecencio Velásquez Ortega
Alcalde Municipal





Formulario No. 1
Ficha Técnica de Seguimiento Especial del gasto
Presupuesto por Género

Usuario: KAROL.GOMEZ

Fecha de corte: 30/04/2023

No. Correlat	Estructura Programática Asociada	Nivel Asociado del Clasificador	Ejecución Financiera			Metas				
			Aprobado	Vigente	Ejecutado	Descripción del Objetivo Estratégico	Nombre del Producto	Unidad de Medida	Meta Programada	Meta Ejecutada
1	01 00 000 005 000 189 22-0101-0001	811	10,000.00	10,000.00	0.00	SIN OBJETIVO ESTRATEGICO ASIGNADO	SIN OBJETIVO OPERATIVO ASIGNADO	SIN UNIDAD DE MEDIDA	SIN META	
2	01 00 000 005 000 324 22-0101-0001	812	5,000.00	5,000.00	0.00	SIN OBJETIVO ESTRATEGICO ASIGNADO	SIN OBJETIVO OPERATIVO ASIGNADO	SIN UNIDAD DE MEDIDA	SIN META	
3	01 00 000 005 000 266 22-0101-0001	811	15,000.00	15,000.00	0.00	SIN OBJETIVO ESTRATEGICO ASIGNADO	SIN OBJETIVO OPERATIVO ASIGNADO	SIN UNIDAD DE MEDIDA	SIN META	
4	19 01 001 000 001 331 21-0101-0001	811	150,000.00	250,000.00	0.00	AL FINAL DEL 2024 EL 26.8 % DE LOS MUNICIPIOS IMPLEMENTAN LOS PLANES DE DESARROLLO MUNICIPAL Y ORDENAMIENTO TERRITORIAL PDM-OT. (DE 0% EN 2018 A 26.88% EN 2024)	AREAS CON ORDENAMIENTO VIAL	Metro	60.00	
5	19 01 002 000 005 332 21-0101-0001	811	550,000.00	550,000.00	0.00	AL FINAL DEL 2024 EL 26.8 % DE LOS MUNICIPIOS IMPLEMENTAN LOS PLANES DE DESARROLLO MUNICIPAL Y ORDENAMIENTO TERRITORIAL PDM-OT. (DE 0% EN 2018 A 26.88% EN 2024)	AREAS DE ESPACIO PUBLICO GESTIONADAS	Metro Cuadrado	56.00	
6	12 01 001 000 001 331 21-0101-0001	811	26,194.00	26,194.00	0.00	PARA EL 2024, SE HA INCREMENTADO EN 10.8 PUNTOS PORCENTUALES EL ACCESO A AGUA POTABLE DOMICILIAR EN LOS HOGARES GUATEMALTECOS (DE 76.3% EN 2014 A 87.10% EN 2024).	FAMILIAS CON SERVICIOS DE AGUA APTA PARA CONSUMO HUMANO	Kilometro	10.28	

7	23 00 001 002 000 173 32-0101-0017	811	0.00	380,118.63	24,000.00	PARA EL 2024, SE HA DISMINUIDO LA POBREZA Y POBREZA EXTREMA CON ENFASIS EN LOS DEPARTAMENTOS PRIORIZADOS, EN 27.8 PUNTOS PORCENTUALES. (DE 2014 A 2024 EN: POBREZA EXTREMA* / POBREZA**/ ALTA VERAPAZ: 53.6 A 38.71 * /29.50 A 21.3. SOLOLA: 39.9 A 28.82 */ 41.10 A 29.7, TOTONICAPAN: 41.1 A 29.68 * / 36.40 A 26.3, HUEHUETENANGO: 28.6 A 20.66* / 45.20 A 32.6, QUICHE 41.8 A 30.19*/32.90 A 23.8, CHIQUIMULA 41.1 A 29.68 * / 29.50 A 21.30)	CARRETERAS Y CAMINOS TERCARIOS	Kilometro	2.3
8	23 00 001 000 005 331 21-0101-0001	811	450,000.00	450,000.00	0.00	PARA EL 2024, SE HA DISMINUIDO LA POBREZA Y POBREZA EXTREMA CON ENFASIS EN LOS DEPARTAMENTOS PRIORIZADOS, EN 27.8 PUNTOS PORCENTUALES. (DE 2014 A 2024 EN: POBREZA EXTREMA* / POBREZA**/ ALTA VERAPAZ: 53.6 A 38.71 * /29.50 A 21.3. SOLOLA: 39.9 A 28.82 */ 41.10 A 29.7, TOTONICAPAN: 41.1 A 29.68 * / 36.40 A 26.3, HUEHUETENANGO: 28.6 A 20.66* / 45.20 A 32.6, QUICHE 41.8 A 30.19*/32.90 A 23.8, CHIQUIMULA 41.1 A 29.68 * / 29.50 A 21.30)	CARRETERAS Y CAMINOS TERCARIOS	Metro Cuadrado	60.00

9	23 00 001 000 009 331 22-0101-0001	811	650,000.00	650,000.00	0.00	PARA EL 2024, SE HA DISMINUIDO LA POBREZA Y POBREZA EXTREMA CON ENFASIS EN LOS DEPARTAMENTOS PRIORIZADOS. EN 27.8 PUNTOS PORCENTUALES. (DE 2014 A 2024 EN: POBREZA EXTREMA* / POBREZA**/ ALTA VERAPAZ: 53.6 A 38.71 * /29.50 A 21.3. SOLOLA: 39.9 A 28.82 */ 41.10 A 29.7, TOTONICAPAN: 41.1 A 29.68 * / 36.40 A 26.3, HUEHUETENANGO: 28.6 A 20.66* / 45.20 A 32.6, QUICHE 41.8 A 30.19*/ 32.90 A 23.8, CHIQUIMULA 41.1 A 29.68 * / 29.50 A 21.30)	CARRETERAS Y CAMINOS TERCARIOS	Metro	500.00
10	14 01 001 000 002 332 31-0101-0004	811	0.00	250,000.00	0.00	PARA EL 2024, SE INCREMENTO EN 4.6 PUNTOS PORCENTUALES LA POBLACION QUE ALCANZA EL NIVEL DE LECTURA Y EN 3.53 PUNTOS PORCENTUALES LA POBLACION QUE ALCANZA EL NIVEL DE MATEMATICA EN NIÑOS Y NIÑAS DEL SEXTO GRADO DEL NIVEL PRIMARIO, (DE 40.40% EN LECTURA EN 2014 A 45 % A 2024 Y DE 44.47% EN MATEMATICA A 48% A 2024).	ESTUDIANTES DE PRIMARIA BILINGUE ATENDIDOS EN EL SISTEMA ESCOLAR	Metro Cuadrado	90.00
11	11 00 001 002 000 266 22-0101-0001	811	3,750.00	3,750.00	3,750.00	SIN OBJETIVO ESTRATEGICO ASIGNADO	SIN OBJETIVO OPERATIVO ASIGNADO	Animal	750.00
12	11 00 001 002 000 283 22-0101-0001	811	6,000.00	6,000.00	6,000.00	SIN OBJETIVO ESTRATEGICO ASIGNADO	SIN OBJETIVO OPERATIVO ASIGNADO	Animal	750.00
13	11 00 001 003 000 268 22-0101-0001	811	3,250.00	3,250.00	0.00	SIN OBJETIVO ESTRATEGICO ASIGNADO	SIN OBJETIVO OPERATIVO ASIGNADO	Animal	30.00
14	11 00 001 004 000 213 22-0101-0001	811	51,750.00	51,750.00	51,750.00	SIN OBJETIVO ESTRATEGICO ASIGNADO	SIN OBJETIVO OPERATIVO ASIGNADO	Animal	575.00
15	01 00 000 005 000 133 22-0101-0001	811	2,000.00	2,000.00	0.00	SIN OBJETIVO ESTRATEGICO ASIGNADO	SIN OBJETIVO OPERATIVO ASIGNADO	SIN UNIDAD DE MEDIDA	SIN META

16	19 01 002 000 001 332 21-0101-0001	811	600,000.00	600,000.00	0.00	AL FINAL DEL 2024 EL 26.8 % DE LOS MUNICIPIOS IMPLEMENTAN LOS PLANES DE DESARROLLO MUNICIPAL Y ORDENAMIENTO TERRITORIAL PDM-OT. (DE 0% EN 2018 A 26.88% EN 2024)	AREAS DE ESPACIO PUBLICO GESTIONADAS	Metro Cuadrado	365.00
17	19 01 002 000 004 332 21-0101-0001	811	675,000.00	675,000.00	0.00	AL FINAL DEL 2024 EL 26.8 % DE LOS MUNICIPIOS IMPLEMENTAN LOS PLANES DE DESARROLLO MUNICIPAL Y ORDENAMIENTO TERRITORIAL PDM-OT. (DE 0% EN 2018 A 26.88% EN 2024)	AREAS DE ESPACIO PUBLICO GESTIONADAS	Metro Cuadrado	135.00
18	12 01 001 001 000 275 21-0101-0001	811	10,000.00	10,000.00	0.00	PARA EL 2024, SE HA INCREMENTADO EN 10.8 PUNTOS PORCENTUALES EL ACCESO A AGUA POTABLE DOMICILIAR EN LOS HOGARES GUATEMALTECOS (DE 76.3% EN 2014 A 87.10% EN 2024).	FAMILIAS CON SERVICIOS DE AGUA APTA PARA CONSUMO HUMANO	Metro	800.00
19	12 01 001 001 000 173 21-0101-0001	811	1,039,500.00	149,500.00	17,825.00	PARA EL 2024, SE HA INCREMENTADO EN 10.8 PUNTOS PORCENTUALES EL ACCESO A AGUA POTABLE DOMICILIAR EN LOS HOGARES GUATEMALTECOS (DE 76.3% EN 2014 A 87.10% EN 2024).	FAMILIAS CON SERVICIOS DE AGUA APTA PARA CONSUMO HUMANO	Metro	800.00
20	12 01 001 001 000 274 21-0101-0001	811	10,000.00	10,000.00	0.00	PARA EL 2024, SE HA INCREMENTADO EN 10.8 PUNTOS PORCENTUALES EL ACCESO A AGUA POTABLE DOMICILIAR EN LOS HOGARES GUATEMALTECOS (DE 76.3% EN 2014 A 87.10% EN 2024).	FAMILIAS CON SERVICIOS DE AGUA APTA PARA CONSUMO HUMANO	Metro	800.00

21	23 00 001 001 000 173 22-0101-0001	811	542,908.60	435,908.60	0.00	PARA EL 2024, SE HA DISMINUIDO LA POBREZA Y POBREZA EXTREMA CON ENFASIS EN LOS DEPARTAMENTOS PRIORIZADOS. EN 27.8 PUNTOS PORCENTUALES. (DE 2014 A 2024 EN: POBREZA EXTREMA* / POBREZA**/ ALTA VERAPAZ: 53.6 A 38.71 * /29.50 A 21.3, SOLOLA: 39.9 A 28.82 */ 41.10 A 29.7, TONICAPAN: 41.1 A 29.68 * / 36.40 A 26.3, HUEHUETENANGO: 28.6 A 20.66* / 45.20 A 32.6, QUICHE 41.8 A 30.19*/ 32.90 A 23.8, CHIQUIMULA 41.1 A 29.68 * / 29.50 A 21.30)	CARRETERAS Y CAMINOS TERCARIOS	Kilometro	0.80
22	23 00 001 002 000 173 21-0101-0001	811	40,000.00	40,000.00	0.00	PARA EL 2024, SE HA DISMINUIDO LA POBREZA Y POBREZA EXTREMA CON ENFASIS EN LOS DEPARTAMENTOS PRIORIZADOS. EN 27.8 PUNTOS PORCENTUALES. (DE 2014 A 2024 EN: POBREZA EXTREMA* / POBREZA**/ ALTA VERAPAZ: 53.6 A 38.71 * /29.50 A 21.3, SOLOLA: 39.9 A 28.82 */ 41.10 A 29.7, TONICAPAN: 41.1 A 29.68 * / 36.40 A 26.3, HUEHUETENANGO: 28.6 A 20.66* / 45.20 A 32.6, QUICHE 41.8 A 30.19*/ 32.90 A 23.8, CHIQUIMULA 41.1 A 29.68 * / 29.50 A 21.30)	CARRETERAS Y CAMINOS TERCARIOS	Kilometro	2.3

23	23 00 001 000 004 331 21-0101-0001	811	250,000.00	250,000.00	0.00	PARA EL 2024, SE HA DISMINUIDO LA POBREZA Y POBREZA EXTREMA CON ENFASIS EN LOS DEPARTAMENTOS PRIORIZADOS, EN 27.8 PUNTOS PORCENTUALES. (DE 2014 A 2024 EN: POBREZA EXTREMA* / POBREZA**/ ALTA VERAPAZ: 53.6 A 38.71 * /29.50 A 21.3. SOLOLA: 39.9 A 28.82 */ 41.10 A 29.7, TOTONICAPAN: 41.1 A 29.68 * / 36.40 A 26.3, HUEHUETENANGO: 28.6 A 20.66* / 45.20 A 32.6, QUICHE 41.8 A 30.19*/32.90 A 23.8, CHIQUIMULA 41.1 A 29.68 * / 29.50 A 21.30)	CARRETERAS Y CAMINOS TERCARIOS	Metro	220.00
24	23 00 001 000 012 331 22-0101-0001	811	500,000.00	500,000.00	0.00	PARA EL 2024, SE HA DISMINUIDO LA POBREZA Y POBREZA EXTREMA CON ENFASIS EN LOS DEPARTAMENTOS PRIORIZADOS, EN 27.8 PUNTOS PORCENTUALES. (DE 2014 A 2024 EN: POBREZA EXTREMA* / POBREZA**/ ALTA VERAPAZ: 53.6 A 38.71 * /29.50 A 21.3. SOLOLA: 39.9 A 28.82 */ 41.10 A 29.7, TOTONICAPAN: 41.1 A 29.68 * / 36.40 A 26.3, HUEHUETENANGO: 28.6 A 20.66* / 45.20 A 32.6, QUICHE 41.8 A 30.19*/32.90 A 23.8, CHIQUIMULA 41.1 A 29.68 * / 29.50 A 21.30)	CARRETERAS Y CAMINOS TERCARIOS	Metro	450.00
25	11 00 001 001 000 213 22-0101-0001	811	61,750.00	61,750.00	0.00	PARA EL 2024, SE HA DISMINUIDO LA PREVALENCIA DE DESNUTRICION CRONICA EN NIÑAS Y NIÑOS MENORES DE CINCO AÑOS EN 13.23 PUNTOS PORCENTUALES (DE 46.5% EN 2015 A 33.27% EN 2024)	PERSONAS ASISTIDAS PARA PRODUCCION DE ALIMENTOS DE AUTOCONSUMO	Animal	25.00
26	11 00 001 002 000 274 22-0101-0001	811	4,500.00	4,500.00	4,500.00	SIN OBJETIVO ESTRATEGICO ASIGNADO	SIN OBJETIVO OPERATIVO ASIGNADO	Animal	750.00

27	11 00 001 002 000 268 22-0101-0001	811	6,375.00	6,375.00	6,374.00	SIN OBJETIVO ESTRATEGICO ASIGNADO	SIN OBJETIVO OPERATIVO ASIGNADO	Animal	750.00
28	14 01 001 000 003 332 21-0101-0001	811	200,000.00	200,000.00	0.00	PARA EL 2024, SE INCREMENTO EN 4.6 PUNTOS PORCENTUALES LA POBLACION QUE ALCANZA EL NIVEL DE LECTURA Y EN 3.53 PUNTOS PORCENTUALES LA POBLACION QUE ALCANZA EL NIVEL DE MATEMATICA EN NIÑOS Y NIÑAS DEL SEXTO GRADO DEL NIVEL PRIMARIO, (DE 40.40% EN LECTURA EN 2014 A 45 % A 2024 Y DE 44.47% EN MATEMATICA A 48% A 2024).	ESTUDIANTES DE PRIMARIA BILINGÜE ATENDIDOS EN EL SISTEMA ESCOLAR	Metro	144
29	01 00 000 005 000 165 22-0101-0001	811	3,000.00	3,000.00	0.00	SIN OBJETIVO ESTRATEGICO ASIGNADO	SIN OBJETIVO OPERATIVO ASIGNADO	SIN UNIDAD DE MEDIDA	SIN META
30	01 00 000 005 000 015 22-0101-0001	811	6,000.00	6,000.00	2,000.00	SIN OBJETIVO ESTRATEGICO ASIGNADO	SIN OBJETIVO OPERATIVO ASIGNADO	SIN UNIDAD DE MEDIDA	SIN META
31	01 00 000 005 000 284 22-0101-0001	811	25,000.00	25,000.00	15,241.28	SIN OBJETIVO ESTRATEGICO ASIGNADO	SIN OBJETIVO OPERATIVO ASIGNADO	SIN UNIDAD DE MEDIDA	SIN META
32	01 00 000 005 000 055 22-0101-0001	811	10,400.00	10,400.00	3,517.96	SIN OBJETIVO ESTRATEGICO ASIGNADO	SIN OBJETIVO OPERATIVO ASIGNADO	SIN UNIDAD DE MEDIDA	SIN META
33	01 00 000 005 000 051 22-0101-0001	811	11,100.00	11,100.00	1,845.92	SIN OBJETIVO ESTRATEGICO ASIGNADO	SIN OBJETIVO OPERATIVO ASIGNADO	SIN UNIDAD DE MEDIDA	SIN META
34	19 01 001 000 005 331 21-0101-0001	811	350,000.00	350,000.00	0.00	AL FINAL DEL 2024 EL 26.8 % DE LOS MUNICIPIOS IMPLEMENTAN LOS PLANES DE DESARROLLO MUNICIPAL Y ORDENAMIENTO TERRITORIAL PDM-OT. (DE 0% EN 2018 A 26.88% EN 2024)	AREAS CON ORDENAMIENTO VIAL	Metro	148.00
35	19 01 002 000 002 332 21-0101-0001	811	600,000.00	600,000.00	0.00	AL FINAL DEL 2024 EL 26.8 % DE LOS MUNICIPIOS IMPLEMENTAN LOS PLANES DE DESARROLLO MUNICIPAL Y ORDENAMIENTO TERRITORIAL PDM-OT. (DE 0% EN 2018 A 26.88% EN 2024)	AREAS DE ESPACIO PUBLICO GESTIONADAS	Metro Cuadrado	140.00

36	23 00 001 002 000 173 22-0101-0001	811	212,200.00	212,200.00	0.00	<p>PARA EL 2024, SE HA DISMINUIDO LA POBREZA Y POBREZA EXTREMA CON ENFASIS EN LOS DEPARTAMENTOS PRIORIZADOS, EN 27.8 PUNTOS PORCENTUALES. (DE 2014 A 2024 EN: POBREZA EXTREMA* / POBREZA**/ ALTA VERAPAZ: 53.6 A 38.71 * /29.50 A 21.3, SOLOLA: 39.9 A 28.82 */41.10 A 29.7, TOTONICAPAN: 41.1 A 29.68 * / 36.40 A 26.3, HUEHUETENANGO: 28.6 A 20.66* / 45.20 A 32.6, QUICHE 41.8 A 30.19*/32.90 A 23.8, CHIQUIMULA 41.1 A 29.68 */ 29.50 A 21.30)</p>	CARRETERAS Y CAMINOS TERCARIOS	Kilometro	2.3
37	23 00 001 000 007 331 22-0101-0001	811	400,000.00	0.00	0.00	<p>PARA EL 2024, SE HA DISMINUIDO LA POBREZA Y POBREZA EXTREMA CON ENFASIS EN LOS DEPARTAMENTOS PRIORIZADOS. EN 27.8 PUNTOS PORCENTUALES. (DE 2014 A 2024 EN: POBREZA EXTREMA* / POBREZA**/ ALTA VERAPAZ: 53.6 A 38.71 * /29.50 A 21.3, SOLOLA: 39.9 A 28.82 */41.10 A 29.7, TOTONICAPAN: 41.1 A 29.68 * / 36.40 A 26.3, HUEHUETENANGO: 28.6 A 20.66* / 45.20 A 32.6, QUICHE 41.8 A 30.19*/32.90 A 23.8, CHIQUIMULA 41.1 A 29.68 */ 29.50 A 21.30)</p>	CARRETERAS Y CAMINOS TERCARIOS	Metro cubico	267.00

38	23 00 001 000 010 331 22-0101-0001	811	500,000.00	500,000.00	0.00	PARA EL 2024, SE HA DISMINUIDO LA POBREZA Y POBREZA EXTREMA CON ENFASIS EN LOS DEPARTAMENTOS PRIORIZADOS, EN 27.8 PUNTOS PORCENTUALES. (DE 2014 A 2024 EN: POBREZA EXTREMA* / POBREZA**/ ALTA VERAPAZ: 53.6 A 38.71 * /29.50 A 21.3, SOLOLA: 39.9 A 28.82 */ 41.10 A 29.7, TOTONICAPAN: 41.1 A 29.68 * / 36.40 A 26.3, HUEHUETENANGO: 28.6 A 20.66* / 45.20 A 32.6, QUICHE 41.8 A 30.19* /32.90 A 23.8, CHIQUIMULA 41.1 A 29.68 * / 29.50 A 21.30)	CARRETERAS Y CAMINOS TERCARIOS	Metro	450.00
39	14 01 001 001 000 189 21-0101-0001	811	176,000.00	176,000.00	26,325.00	PARA EL 2024, SE INCREMENTO EN 4.6 PUNTOS PORCENTUALES LA POBLACION QUE ALCANZA EL NIVEL DE LECTURA Y EN 3.53 PUNTOS PORCENTUALES LA POBLACION QUE ALCANZA EL NIVEL DE MATEMATICA EN NIÑOS Y NIÑAS DEL SEXTO GRADO DEL NIVEL PRIMARIO. (DE 40.40% EN LECTURA EN 2014 A 45 % A 2024 Y DE 44.47% EN MATEMATICA A 48% A 2024).	ESTUDIANTES DE PRIMARIA BILINGUE ATENDIDOS EN EL SISTEMA ESCOLAR	Persona	16.00
40	11 00 001 003 000 212 22-0101-0001	811	25,600.00	25,600.00	0.00	SIN OBJETIVO ESTRATEGICO ASIGNADO	SIN OBJETIVO OPERATIVO ASIGNADO	Animal	30.00
41	11 00 001 004 000 212 22-0101-0001	811	12,500.00	12,500.00	12,250.00	SIN OBJETIVO ESTRATEGICO ASIGNADO	SIN OBJETIVO OPERATIVO ASIGNADO	Animal	575.00
42	11 00 001 004 000 283 22-0101-0001	811	5,000.00	5,000.00	5,000.00	SIN OBJETIVO ESTRATEGICO ASIGNADO	SIN OBJETIVO OPERATIVO ASIGNADO	Animal	575.00
43	11 00 001 004 000 284 22-0101-0001	811	16,250.00	16,250.00	16,250.00	SIN OBJETIVO ESTRATEGICO ASIGNADO	SIN OBJETIVO OPERATIVO ASIGNADO	Animal	575.00
44	01 00 000 005 000 185 22-0101-0001	811	30,000.00	30,000.00	0.00	SIN OBJETIVO ESTRATEGICO ASIGNADO	SIN OBJETIVO OPERATIVO ASIGNADO	SIN UNIDAD DE MEDIDA	SIN META

45	19 01 001 000 004 331 21-0101-0001	811	500,000.00	500,000.00	0.00	AL FINAL DEL 2024 EL 26.8 % DE LOS MUNICIPIOS IMPLEMENTAN LOS PLANES DE DESARROLLO MUNICIPAL Y ORDENAMIENTO TERRITORIAL PDM-OT. (DE 0% EN 2018 A 26.88% EN 2024)	AREAS CON ORDENAMIENTO VIAL	Metro	450.00
46	19 01 002 000 003 332 21-0101-0001	811	600,000.00	600,000.00	0.00	AL FINAL DEL 2024 EL 26.8 % DE LOS MUNICIPIOS IMPLEMENTAN LOS PLANES DE DESARROLLO MUNICIPAL Y ORDENAMIENTO TERRITORIAL PDM-OT. (DE 0% EN 2018 A 26.88% EN 2024)	AREAS DE ESPACIO PUBLICO GESTIONADAS	Metro Cuadrado	110.00
47	18 01 001 001 000 176 22-0101-0001	811	90,000.00	90,000.00	44,940.00	PARA EL 2024, SE HA INCREMENTADO LA COBERTURA FORESTAL A 33.7 POR CIENTO A NIVEL NACIONAL (33.0% EN 2016)	AREAS MUNICIPALES REFORESTADAS O CONSERVADAS	Metro Cuadrado	140.00
48	12 01 001 001 000 269 21-0101-0001	811	50,000.00	50,000.00	0.00	PARA EL 2024, SE HA INCREMENTADO EN 10.8 PUNTOS PORCENTUALES EL ACCESO A AGUA POTABLE DOMICILIAR EN LOS HOGARES GUATEMALTECOS (DE 76.3% EN 2014 A 87.10% EN 2024).	FAMILIAS CON SERVICIOS DE AGUA APTA PARA CONSUMO HUMANO	Metro	800.00
49	12 01 001 001 000 268 21-0101-0001	811	75,000.00	75,000.00	0.00	PARA EL 2024, SE HA INCREMENTADO EN 10.8 PUNTOS PORCENTUALES EL ACCESO A AGUA POTABLE DOMICILIAR EN LOS HOGARES GUATEMALTECOS (DE 76.3% EN 2014 A 87.10% EN 2024).	FAMILIAS CON SERVICIOS DE AGUA APTA PARA CONSUMO HUMANO	Metro	800.00

50	23 00 001 002 000 173 29-0101-0002	811	400,000.00	400,000.00	0.00	<p>PARA EL 2024, SE HA DISMINUIDO LA POBREZA Y POBREZA EXTREMA CON ENFASIS EN LOS DEPARTAMENTOS PRIORIZADOS, EN 27.8 PUNTOS PORCENTUALES. (DE 2014 A 2024 EN: POBREZA EXTREMA* / POBREZA**/ ALTA VERAPAZ: 53.6 A 38.71 * /29.50 A 21.3. SOLOLA: 39.9 A 28.82 */41.10 A 29.7, TOTONICAPAN: 41.1 A 29.68 * / 36.40 A 26.3, HUEHUETENANGO: 28.6 A 20.66* / 45.20 A 32.6, QUICHE 41.8 A 30.19*/32.90 A 23.8, CHIQUIMULA 41.1 A 29.68 */29.50 A 21.30)</p>	CARRETERAS Y CAMINOS TERCARIOS	Kilometro	2.3
51	23 00 001 000 003 331 21-0101-0001	811	500,000.00	500,000.00	0.00	<p>PARA EL 2024, SE HA DISMINUIDO LA POBREZA Y POBREZA EXTREMA CON ENFASIS EN LOS DEPARTAMENTOS PRIORIZADOS, EN 27.8 PUNTOS PORCENTUALES. (DE 2014 A 2024 EN: POBREZA EXTREMA* / POBREZA**/ ALTA VERAPAZ: 53.6 A 38.71 * /29.50 A 21.3. SOLOLA: 39.9 A 28.82 */41.10 A 29.7, TOTONICAPAN: 41.1 A 29.68 * / 36.40 A 26.3, HUEHUETENANGO: 28.6 A 20.66* / 45.20 A 32.6, QUICHE 41.8 A 30.19*/32.90 A 23.8, CHIQUIMULA 41.1 A 29.68 */29.50 A 21.30)</p>	CARRETERAS Y CAMINOS TERCARIOS	Metro	450.00

52	23 00 001 000 007 331 29-0101-0002	811	200,000.00	0.00	0.00	PARA EL 2024, SE HA DISMINUIDO LA POBREZA Y POBREZA EXTREMA CON ENFASIS EN LOS DEPARTAMENTOS PRIORIZADOS, EN 27.8 PUNTOS PORCENTUALES. (DE 2014 A 2024 EN: POBREZA EXTREMA* / POBREZA**/ ALTA VERAPAZ: 53.6 A 38.71 * /29.50 A 21.3, SOLOLA: 39.9 A 28.82 */ 41.10 A 29.7, TOTONICAPAN: 41.1 A 29.68 * / 36.40 A 26.3, HUEHUETENANGO: 28.6 A 20.66* / 45.20 A 32.6, QUICHE 41.8 A 30.19*/32.90 A 23.8, CHIQUIMULA 41.1 A 29.68 * / 29.50 A 21.30)	CARRETERAS Y CAMINOS TERCARIOS	Metro cubico	267.00
53	23 00 001 000 008 331 22-0101-0001	811	500,000.00	500,000.00	0.00	PARA EL 2024, SE HA DISMINUIDO LA POBREZA Y POBREZA EXTREMA CON ENFASIS EN LOS DEPARTAMENTOS PRIORIZADOS, EN 27.8 PUNTOS PORCENTUALES. (DE 2014 A 2024 EN: POBREZA EXTREMA* / POBREZA**/ ALTA VERAPAZ: 53.6 A 38.71 * /29.50 A 21.3, SOLOLA: 39.9 A 28.82 */ 41.10 A 29.7, TOTONICAPAN: 41.1 A 29.68 * / 36.40 A 26.3, HUEHUETENANGO: 28.6 A 20.66* / 45.20 A 32.6, QUICHE 41.8 A 30.19*/32.90 A 23.8, CHIQUIMULA 41.1 A 29.68 * / 29.50 A 21.30)	CARRETERAS Y CAMINOS TERCARIOS	Kilometro	10.00

54	23 00 001 000 013 331 22-0101-0001	811	302,000.00	302,000.00	0.00	PARA EL 2024, SE HA DISMINUIDO LA POBREZA Y POBREZA EXTREMA CON ENFASIS EN LOS DEPARTAMENTOS PRIORIZADOS, EN 27.8 PUNTOS PORCENTUALES. (DE 2014 A 2024 EN: POBREZA EXTREMA* / POBREZA**/ ALTA VERAPAZ: 53.6 A 38.71 * /29.50 A 21.3, SOLOLA: 39.9 A 28.82 */ 41.10 A 29.7, TOTONICAPAN: 41.1 A 29.68 * / 36.40 A 26.3, HUEHUETENANGO: 28.6 A 20.66* / 45.20 A 32.6, QUICHE 41.8 A 30.19* /32.90 A 23.8, CHIQUIMULA 41.1 A 29.68 * / 29.50 A 21.30)	CARRETERAS Y CAMINOS TERCARIOS	Metro	400.00
55	11 00 001 001 000 284 22-0101-0001	811	20,000.00	20,000.00	0.00	PARA EL 2024, SE HA DISMINUIDO LA PREVALENCIA DE DESNUTRICION CRONICA EN NIÑAS Y NIÑOS MENORES DE CINCO AÑOS EN 13.23 PUNTOS PORCENTUALES (DE 46.5% EN 2015 A 33.27% EN 2024)	PERSONAS ASISTIDAS PARA PRODUCCION DE ALIMENTOS DE AUTOCONSUMO	Animal	25.00
56	01 00 000 005 000 328 22-0101-0001	812	10,000.00	10,000.00	0.00	SIN OBJETIVO ESTRATEGICO ASIGNADO	SIN OBJETIVO OPERATIVO ASIGNADO	SIN UNIDAD DE MEDIDA	SIN META
57	01 00 000 005 000 073 22-0101-0001	811	1,000.00	1,000.00	0.00	SIN OBJETIVO ESTRATEGICO ASIGNADO	SIN OBJETIVO OPERATIVO ASIGNADO	SIN UNIDAD DE MEDIDA	SIN META
58	01 00 000 005 000 013 22-0101-0001	811	200.00	200.00	0.00	SIN OBJETIVO ESTRATEGICO ASIGNADO	SIN OBJETIVO OPERATIVO ASIGNADO	SIN UNIDAD DE MEDIDA	SIN META
59	01 00 000 005 000 011 22-0101-0001	811	103,800.00	103,800.00	34,600.00	SIN OBJETIVO ESTRATEGICO ASIGNADO	SIN OBJETIVO OPERATIVO ASIGNADO	SIN UNIDAD DE MEDIDA	SIN META
60	01 00 000 005 000 211 22-0101-0001	811	50,000.00	50,000.00	15,630.00	SIN OBJETIVO ESTRATEGICO ASIGNADO	SIN OBJETIVO OPERATIVO ASIGNADO	SIN UNIDAD DE MEDIDA	SIN META

61	23 00 001 002 000 173 32-0101-0015	811	0.00	1,185,375.52	0.00	PARA EL 2024, SE HA DISMINUIDO LA POBREZA Y POBREZA EXTREMA CON ENFASIS EN LOS DEPARTAMENTOS PRIORIZADOS, EN 27.8 PUNTOS PORCENTUALES. (DE 2014 A 2024 EN: POBREZA EXTREMA* / POBREZA**/ ALTA VERAPAZ: 53.6 A 38.71 * /29.50 A 21.3, SOLOLA: 39.9 A 28.82 */ 41.10 A 29.7, TONICAPAN: 41.1 A 29.68 * / 36.40 A 26.3, HUEHUETENANGO: 28.6 A 20.66* / 45.20 A 32.6, QUICHE 41.8 A 30.19*/ 32.90 A 23.8, CHIQUIMULA 41.1 A 29.68 */ 29.50 A 21.30)	CARRETERAS Y CAMINOS TERCARIOS	Kilometro	2.3
62	23 00 001 000 001 331 21-0101-0001	811	525,000.00	525,000.00	0.00	PARA EL 2024, SE HA DISMINUIDO LA POBREZA Y POBREZA EXTREMA CON ENFASIS EN LOS DEPARTAMENTOS PRIORIZADOS, EN 27.8 PUNTOS PORCENTUALES. (DE 2014 A 2024 EN: POBREZA EXTREMA* / POBREZA**/ ALTA VERAPAZ: 53.6 A 38.71 * /29.50 A 21.3, SOLOLA: 39.9 A 28.82 */ 41.10 A 29.7, TONICAPAN: 41.1 A 29.68 * / 36.40 A 26.3, HUEHUETENANGO: 28.6 A 20.66* / 45.20 A 32.6, QUICHE 41.8 A 30.19*/ 32.90 A 23.8, CHIQUIMULA 41.1 A 29.68 */ 29.50 A 21.30)	CARRETERAS Y CAMINOS TERCARIOS	Metro	653.00

63	23 00 001 000 014 331 22-0101-0001	811	10,000.00	110,000.00	0.00	PARA EL 2024, SE HA DISMINUIDO LA POBREZA Y POBREZA EXTREMA CON ENFASIS EN LOS DEPARTAMENTOS PRIORIZADOS, EN 27.8 PUNTOS PORCENTUALES. (DE 2014 A 2024 EN: POBREZA EXTREMA* / POBREZA**/ ALTA VERAPAZ: 53.6 A 38.71 * /29.50 A 21.3, SOLOLA: 39.9 A 28.82 */ 41.10 A 29.7, TOTONICAPAN: 41.1 A 29.68 * / 36.40 A 26.3, HUEHUETENANGO: 28.6 A 20.66* / 45.20 A 32.6, QUICHE 41.8 A 30.19*/ 32.90 A 23.8, CHIQUIMULA 41.1 A 29.68 * / 29.50 A 21.30)	CARRETERAS Y CAMINOS TERCIARIOS	Metro	650.00
64	23 00 001 000 015 331 22-0101-0001	811	10,000.00	10,000.00	0.00	PARA EL 2024, SE HA DISMINUIDO LA POBREZA Y POBREZA EXTREMA CON ENFASIS EN LOS DEPARTAMENTOS PRIORIZADOS, EN 27.8 PUNTOS PORCENTUALES. (DE 2014 A 2024 EN: POBREZA EXTREMA* / POBREZA**/ ALTA VERAPAZ: 53.6 A 38.71 * /29.50 A 21.3, SOLOLA: 39.9 A 28.82 */ 41.10 A 29.7, TOTONICAPAN: 41.1 A 29.68 * / 36.40 A 26.3, HUEHUETENANGO: 28.6 A 20.66* / 45.20 A 32.6, QUICHE 41.8 A 30.19*/ 32.90 A 23.8, CHIQUIMULA 41.1 A 29.68 * / 29.50 A 21.30)	CARRETERAS Y CAMINOS TERCIARIOS	Metro	750.00
65	11 00 001 002 000 284 22-0101-0001	811	18,750.00	18,750.00	18,750.00	SIN OBJETIVO ESTRATEGICO ASIGNADO	SIN OBJETIVO OPERATIVO ASIGNADO	Animal	750.00
66	11 00 001 004 000 274 22-0101-0001	811	4,500.00	4,500.00	4,500.00	SIN OBJETIVO ESTRATEGICO ASIGNADO	SIN OBJETIVO OPERATIVO ASIGNADO	Animal	575.00
67	01 00 000 005 000 072 22-0101-0001	811	8,650.00	8,650.00	0.00	SIN OBJETIVO ESTRATEGICO ASIGNADO	SIN OBJETIVO OPERATIVO ASIGNADO	SIN UNIDAD DE MEDIDA	SIN META
68	01 00 000 005 000 268 22-0101-0001	811	25,000.00	25,000.00	4,512.00	SIN OBJETIVO ESTRATEGICO ASIGNADO	SIN OBJETIVO OPERATIVO ASIGNADO	SIN UNIDAD DE MEDIDA	SIN META

69	19 01 001 000 002 331 21-0101-0001	811	250,000.00	250,000.00	0.00	AL FINAL DEL 2024 EL 26.8 % DE LOS MUNICIPIOS IMPLEMENTAN LOS PLANES DE DESARROLLO MUNICIPAL Y ORDENAMIENTO TERRITORIAL PDM-OT. (DE 0% EN 2018 A 26.88% EN 2024)	AREAS CON ORDENAMIENTO VIAL	Metro Cuadrado	250.00
70	12 01 001 001 000 282 21-0101-0001	811	10,000.00	10,000.00	0.00	PARA EL 2024, SE HA INCREMENTADO EN 10.8 PUNTOS PORCENTUALES EL ACCESO A AGUA POTABLE DOMICILIAR EN LOS HOGARES GUATEMALTECOS (DE 76.3% EN 2014 A 87.10% EN 2024).	FAMILIAS CON SERVICIOS DE AGUA APTA PARA CONSUMO HUMANO	Metro	800.00
71	12 01 001 001 000 281 21-0101-0001	811	10,000.00	10,000.00	0.00	PARA EL 2024, SE HA INCREMENTADO EN 10.8 PUNTOS PORCENTUALES EL ACCESO A AGUA POTABLE DOMICILIAR EN LOS HOGARES GUATEMALTECOS (DE 76.3% EN 2014 A 87.10% EN 2024).	FAMILIAS CON SERVICIOS DE AGUA APTA PARA CONSUMO HUMANO	Metro	800.00
72	12 01 001 001 000 261 22-0101-0001	811	40,000.00	40,000.00	0.00	PARA EL 2024, SE HA INCREMENTADO EN 10.8 PUNTOS PORCENTUALES EL ACCESO A AGUA POTABLE DOMICILIAR EN LOS HOGARES GUATEMALTECOS (DE 76.3% EN 2014 A 87.10% EN 2024).	FAMILIAS CON SERVICIOS DE AGUA APTA PARA CONSUMO HUMANO	Metro	800.00

73	23 00 001 000 002 331 21-0101-0001	811	650.000.00	690.000.00	483.000.00	PARA EL 2024, SE HA DISMINUIDO LA POBREZA Y POBREZA EXTREMA CON ENFASIS EN LOS DEPARTAMENTOS PRIORIZADOS, EN 27.8 PUNTOS PORCENTUALES. (DE 2014 A 2024 EN: POBREZA EXTREMA* / POBREZA**/ ALTA VERAPAZ: 53.6 A 38.71 * /29.50 A 21.3, SOLOLA: 39.9 A 28.82 */ 41.10 A 29.7, TONICAPAN: 41.1 A 29.68 * / 36.40 A 26.3, HUEHUETENANGO: 28.6 A 20.66* / 45.20 A 32.6, QUICHE 41.8 A 30.19*/32.90 A 23.8, CHIQUIMULA 41.1 A 29.68 */ 29.50 A 21.30)	CARRETERAS Y CAMINOS TERCARIOS	Metro	500.00
74	23 00 001 000 008 331 29-0101-0002	811	400.000.00	0.00	0.00	PARA EL 2024, SE HA DISMINUIDO LA POBREZA Y POBREZA EXTREMA CON ENFASIS EN LOS DEPARTAMENTOS PRIORIZADOS, EN 27.8 PUNTOS PORCENTUALES. (DE 2014 A 2024 EN: POBREZA EXTREMA* / POBREZA**/ ALTA VERAPAZ: 53.6 A 38.71 * /29.50 A 21.3, SOLOLA: 39.9 A 28.82 */ 41.10 A 29.7, TONICAPAN: 41.1 A 29.68 * / 36.40 A 26.3, HUEHUETENANGO: 28.6 A 20.66* / 45.20 A 32.6, QUICHE 41.8 A 30.19*/32.90 A 23.8, CHIQUIMULA 41.1 A 29.68 */ 29.50 A 21.30)	CARRETERAS Y CAMINOS TERCARIOS	Kilometro	10.00

75	23 00 001 000 011 331 22-0101-0001	811	500,000.00	500,000.00	0.00	PARA EL 2024, SE HA DISMINUIDO LA POBREZA Y POBREZA EXTREMA CON ENFASIS EN LOS DEPARTAMENTOS PRIORIZADOS, EN 27.8 PUNTOS PORCENTUALES. (DE 2014 A 2024 EN: POBREZA EXTREMA* / POBREZA**/ ALTA VERAPAZ: 53.6 A 38.71 * /29.50 A 21.3. SOLOLA: 39.9 A 28.82 */ 41.10 A 29.7. TONICAPAN: 41.1 A 29.68 * / 36.40 A 26.3, HUEHUETENANGO: 28.6 A 20.66* / 45.20 A 32.6, QUICHE 41.8 A 30.19*/ 32.90 A 23.8. CHIQUIMULA 41.1 A 29.68 * / 29.50 A 21.30)	CARRETERAS Y CAMINOS TERCARIOS	Metro	450.00
76	11 00 001 001 000 212 22-0101-0001	811	5,312.00	5,312.00	0.00	PARA EL 2024, SE HA DISMINUIDO LA PREVALENCIA DE DESNUTRICION CRONICA EN NIÑAS Y NIÑOS MENORES DE CINCO AÑOS EN 13.23 PUNTOS PORCENTUALES (DE 46.5% EN 2015 A 33.27% EN 2024)	PERSONAS ASISTIDAS PARA PRODUCCION DE ALIMENTOS DE AUTOCONSUMO	Animal	25.00
77	11 00 001 003 000 274 22-0101-0001	811	7,200.00	7,200.00	0.00	SIN OBJETIVO ESTRATEGICO ASIGNADO	SIN OBJETIVO OPERATIVO ASIGNADO	Animal	30.00
78	01 00 000 005 000 299 22-0101-0001	811	25,000.00	25,000.00	0.00	SIN OBJETIVO ESTRATEGICO ASIGNADO	SIN OBJETIVO OPERATIVO ASIGNADO	SIN UNIDAD DE MEDIDA	SIN META
79	12 02 002 000 001 331 21-0101-0001	811	5,000.00	5,000.00	0.00	PARA EL 2024, SE HA INCREMENTADO EN 21 PUNTOS PORCENTUALES EL ACCESO A SANEAMIENTO BASICO EN LOS HOGARES GUATEMALTECOS (DE 53.3% EN 2014 A 74.3% EN 2024).	FAMILIAS CON SERVICIOS DE ALCANTARILLADO	Kilometro	1.80
80	12 01 001 001 000 283 21-0101-0001	811	360,000.00	360,000.00	0.00	PARA EL 2024, SE HA INCREMENTADO EN 10.8 PUNTOS PORCENTUALES EL ACCESO A AGUA POTABLE DOMICILIAR EN LOS HOGARES GUATEMALTECOS (DE 76.3% EN 2014 A 87.10% EN 2024).	FAMILIAS CON SERVICIOS DE AGUA APTA PARA CONSUMO HUMANO	Metro	800.00

81	12 01 001 001 000 189 21-0101-0001	811	50,000.00	50,000.00	0.00	PARA EL 2024, SE HA INCREMENTADO EN 10.8 PUNTOS PORCENTUALES EL ACCESO A AGUA POTABLE DOMICILIAR EN LOS HOGARES GUATEMALTECOS (DE 76.3% EN 2014 A 87.10% EN 2024).	FAMILIAS CON SERVICIOS DE AGUA APTA PARA CONSUMO HUMANO	Metro	800.00
82	23 00 001 000 013 331 29-0101-0003	811	298,000.00	298,000.00	0.00	PARA EL 2024, SE HA DISMINUIDO LA POBREZA Y POBREZA EXTREMA CON ENFASIS EN LOS DEPARTAMENTOS PRIORIZADOS, EN 27.8 PUNTOS PORCENTUALES. (DE 2014 A 2024 EN: POBREZA EXTREMA* / POBREZA**/ ALTA VERAPAZ: 53.6 A 38.71 * /29.50 A 21.3, SOLOLA: 39.9 A 28.82 */ 41.10 A 29.7, TOTONICAPAN: 41.1 A 29.68 * / 36.40 A 26.3, HUEHUETENANGO: 28.6 A 20.66* / 45.20 A 32.6, QUICHE 41.8 A 30.19* /32.90 A 23.8, CHIQUIMULA 41.1 A 29.68 * /29.50 A 21.30)	CARRETERAS Y CAMINOS TERCARIOS	Metro	400.00
83	14 01 001 000 001 332 21-0101-0001	811	50,000.00	50,000.00	0.00	PARA EL 2024, SE INCREMENTO EN 4.6 PUNTOS PORCENTUALES LA POBLACION QUE ALCANZA EL NIVEL DE LECTURA Y EN 3.53 PUNTOS PORCENTUALES LA POBLACION QUE ALCANZA EL NIVEL DE MATEMATICA EN NIÑOS Y NIÑAS DEL SEXTO GRADO DEL NIVEL PRIMARIO, (DE 40.40% EN LECTURA EN 2014 A 45 % A 2024 Y DE 44.47% EN MATEMATICA A 48% A 2024).	ESTUDIANTES DE PRIMARIA BILINGUE ATENDIDOS EN EL SISTEMA ESCOLAR	Metro Cuadrado	105.00

84	14 01 001 000 001 332 31-0101-0004	811	0.00	500,000.00	0.00	PARA EL 2024, SE INCREMENTO EN 4.6 PUNTOS PORCENTUALES LA POBLACION QUE ALCANZA EL NIVEL DE LECTURA Y EN 3.53 PUNTOS PORCENTUALES LA POBLACION QUE ALCANZA EL NIVEL DE MATEMATICA EN NIÑOS Y NIÑAS DEL SEXTO GRADO DEL NIVEL PRIMARIO, (DE 40.40% EN LECTURA EN 2014 A 45 % A 2024 Y DE 44.47% EN MATEMATICA A 48% A 2024).	ESTUDIANTES DE PRIMARIA BILINGÜE ATENDIDOS EN EL SISTEMA ESCOLAR	Metro Cuadrado	105.00
85	11 00 001 002 000 215 22-0101-0001	811	26,250.00	26,250.00	25,875.00	SIN OBJETIVO ESTRATEGICO ASIGNADO	SIN OBJETIVO OPERATIVO ASIGNADO	Animal	750.00
86	11 00 001 003 000 284 22-0101-0001	811	18,000.00	18,000.00	0.00	SIN OBJETIVO ESTRATEGICO ASIGNADO	SIN OBJETIVO OPERATIVO ASIGNADO	Animal	30.00
87	11 00 001 003 000 266 22-0101-0001	811	3,750.00	3,750.00	0.00	SIN OBJETIVO ESTRATEGICO ASIGNADO	SIN OBJETIVO OPERATIVO ASIGNADO	Animal	30.00
88	01 00 000 005 000 322 22-0101-0001	812	25,000.00	25,000.00	0.00	SIN OBJETIVO ESTRATEGICO ASIGNADO	SIN OBJETIVO OPERATIVO ASIGNADO	SIN UNIDAD DE MEDIDA	SIN META
89	19 01 001 000 003 331 21-0101-0001	811	250,000.00	250,000.00	0.00	AL FINAL DEL 2024 EL 26.8 % DE LOS MUNICIPIOS IMPLEMENTAN LOS PLANES DE DESARROLLO MUNICIPAL Y ORDENAMIENTO TERRITORIAL PDM-OT. (DE 0% EN 2018 A 26.88% EN 2024)	AREAS CON ORDENAMIENTO VIAL	Metro Cuadrado	750.00

90	23 00 001 002 000 173 32-0101-0018	811	0.00	21,338.13	0.00	PARA EL 2024, SE HA DISMINUIDO LA POBREZA Y POBREZA EXTREMA CON ENFASIS EN LOS DEPARTAMENTOS PRIORIZADOS, EN 27.8 PUNTOS PORCENTUALES. (DE 2014 A 2024 EN: POBREZA EXTREMA* / POBREZA**/ ALTA VERAPAZ: 53.6 A 38.71 * /29.50 A 21.3, SOLOLA: 39.9 A 28.82 */ 41.10 A 29.7, TOTONICAPAN: 41.1 A 29.68 * / 36.40 A 26.3, HUEHUETENANGO: 28.6 A 20.66* / 45.20 A 32.6, QUICHE 41.8 A 30.19*/ 32.90 A 23.8, CHIQUIMULA 41.1 A 29.68 * / 29.50 A 21.30)	CARRETERAS Y CAMINOS TERCARIOS	Kilometro	2.3
91	23 00 001 000 006 331 22-0101-0001	811	500,000.00	500,000.00	0.00	PARA EL 2024, SE HA DISMINUIDO LA POBREZA Y POBREZA EXTREMA CON ENFASIS EN LOS DEPARTAMENTOS PRIORIZADOS, EN 27.8 PUNTOS PORCENTUALES. (DE 2014 A 2024 EN: POBREZA EXTREMA* / POBREZA**/ ALTA VERAPAZ: 53.6 A 38.71 * /29.50 A 21.3, SOLOLA: 39.9 A 28.82 */ 41.10 A 29.7, TOTONICAPAN: 41.1 A 29.68 * / 36.40 A 26.3, HUEHUETENANGO: 28.6 A 20.66* / 45.20 A 32.6, QUICHE 41.8 A 30.19*/ 32.90 A 23.8, CHIQUIMULA 41.1 A 29.68 * / 29.50 A 21.30)	CARRETERAS Y CAMINOS TERCARIOS	Metro	450.00

92	14 01 001 000 002 332 21-0101-0001	811	8,000.00	8,000.00	0.00	PARA EL 2024, SE INCREMENTO EN 4.6 PUNTOS PORCENTUALES LA POBLACION QUE ALCANZA EL NIVEL DE LECTURA Y EN 3.53 PUNTOS PORCENTUALES LA POBLACION QUE ALCANZA EL NIVEL DE MATEMATICA EN NIÑOS Y NIÑAS DEL SEXTO GRADO DEL NIVEL PRIMARIO, (DE 40.40% EN LECTURA EN 2014 A 45 % A 2024 Y DE 44.47% EN MATEMATICA A 48% A 2024).	ESTUDIANTES DE PRIMARIA BILINGÜE ATENDIDOS EN EL SISTEMA ESCOLAR	Metro Cuadrado	90.00
93	11 00 001 001 000 266 22-0101-0001	811	2,638.00	2,638.00	0.00	PARA EL 2024, SE HA DISMINUIDO LA PREVALENCIA DE DESNUTRICION CRONICA EN NIÑAS Y NIÑOS MENORES DE CINCO AÑOS EN 13.23 PUNTOS PORCENTUALES (DE 46.5% EN 2015 A 33.27% EN 2024)	PERSONAS ASISTIDAS PARA PRODUCCION DE ALIMENTOS DE AUTOCONSUMO	Animal	25.00
94	11 00 001 001 000 268 22-0101-0001	811	300.00	300.00	0.00	PARA EL 2024, SE HA DISMINUIDO LA PREVALENCIA DE DESNUTRICION CRONICA EN NIÑAS Y NIÑOS MENORES DE CINCO AÑOS EN 13.23 PUNTOS PORCENTUALES (DE 46.5% EN 2015 A 33.27% EN 2024)	PERSONAS ASISTIDAS PARA PRODUCCION DE ALIMENTOS DE AUTOCONSUMO	Animal	25.00
95	11 00 001 002 000 212 22-0101-0001	811	24,375.00	24,375.00	24,375.00	SIN OBJETIVO ESTRATEGICO ASIGNADO	SIN OBJETIVO OPERATIVO ASIGNADO	Animal	750.00
96	11 00 001 003 000 213 22-0101-0001	811	30,000.00	30,000.00	0.00	SIN OBJETIVO ESTRATEGICO ASIGNADO	SIN OBJETIVO OPERATIVO ASIGNADO	Animal	30.00

PARA EL 2024, SE INCREMENTO EN 4.6 PUNTOS PORCENTUALES LA POBLACION QUE ALCANZA EL NIVEL DE LECTURA Y EN 3.53 PUNTOS PORCENTUALES LA POBLACION QUE ALCANZA EL NIVEL DE MATEMATICA EN NIÑOS Y NIÑAS DEL SEXTO GRADO DEL NIVEL PRIMARIO, (DE 40.40% EN LECTURA EN 2014 A 45 % A 2024 Y DE 44.47% EN MATEMATICA A 48% A 2024).

ESTUDIANTES DE PRIMARIA BILINGÜE ATENDIDOS EN EL SISTEMA ESCOLAR

Obstáculo
Resultados
Notas:



Formulario No. 2

Ficha Técnica de Seguimiento Especial del gasto Presupuesto por Género - Población Beneficiada/

1

Fecha: 02/05/2023

No. Correlativo/ 2	Municipio	Departamento	Rango de Edad/ 3			Mujeres (No. de Personas) / 4		Hombres (No. de Personas) / 4	
			0-15	16-49	50 y mas	Indigenas	No Indigenas	Indigenas	No Indigenas
1	MUNICIPALIDAD DE TEJUTLA	SAN MARCOS							
2	MUNICIPALIDAD DE TEJUTLA	SAN MARCOS							
3	MUNICIPALIDAD DE TEJUTLA	SAN MARCOS							
4	MUNICIPALIDAD DE TEJUTLA	SAN MARCOS							
5	MUNICIPALIDAD DE TEJUTLA	SAN MARCOS							
6	MUNICIPALIDAD DE TEJUTLA	SAN MARCOS							
7	MUNICIPALIDAD DE TEJUTLA	SAN MARCOS							
8	MUNICIPALIDAD DE TEJUTLA	SAN MARCOS							
9	MUNICIPALIDAD DE TEJUTLA	SAN MARCOS							
10	MUNICIPALIDAD DE TEJUTLA	SAN MARCOS							
11	MUNICIPALIDAD DE TEJUTLA	SAN MARCOS							
12	MUNICIPALIDAD DE TEJUTLA	SAN MARCOS							
13	MUNICIPALIDAD DE TEJUTLA	SAN MARCOS							
14	MUNICIPALIDAD DE TEJUTLA	SAN MARCOS							
15	MUNICIPALIDAD DE TEJUTLA	SAN MARCOS							
16	MUNICIPALIDAD DE TEJUTLA	SAN MARCOS							

17	MUNICIPALIDAD DE TEJUTLA	SAN MARCOS
18	MUNICIPALIDAD DE TEJUTLA	SAN MARCOS
19	MUNICIPALIDAD DE TEJUTLA	SAN MARCOS
20	MUNICIPALIDAD DE TEJUTLA	SAN MARCOS
21	MUNICIPALIDAD DE TEJUTLA	SAN MARCOS
22	MUNICIPALIDAD DE TEJUTLA	SAN MARCOS
23	MUNICIPALIDAD DE TEJUTLA	SAN MARCOS
24	MUNICIPALIDAD DE TEJUTLA	SAN MARCOS
25	MUNICIPALIDAD DE TEJUTLA	SAN MARCOS
26	MUNICIPALIDAD DE TEJUTLA	SAN MARCOS
27	MUNICIPALIDAD DE TEJUTLA	SAN MARCOS
28	MUNICIPALIDAD DE TEJUTLA	SAN MARCOS
29	MUNICIPALIDAD DE TEJUTLA	SAN MARCOS
30	MUNICIPALIDAD DE TEJUTLA	SAN MARCOS
31	MUNICIPALIDAD DE TEJUTLA	SAN MARCOS
32	MUNICIPALIDAD DE TEJUTLA	SAN MARCOS
33	MUNICIPALIDAD DE TEJUTLA	SAN MARCOS
34	MUNICIPALIDAD DE TEJUTLA	SAN MARCOS
35	MUNICIPALIDAD DE TEJUTLA	SAN MARCOS
36	MUNICIPALIDAD DE TEJUTLA	SAN MARCOS
37	MUNICIPALIDAD DE TEJUTLA	SAN MARCOS
38	MUNICIPALIDAD DE TEJUTLA	SAN MARCOS
39	MUNICIPALIDAD DE TEJUTLA	SAN MARCOS
40	MUNICIPALIDAD DE TEJUTLA	SAN MARCOS
41	MUNICIPALIDAD DE TEJUTLA	SAN MARCOS
42	MUNICIPALIDAD DE TEJUTLA	SAN MARCOS
43	MUNICIPALIDAD DE TEJUTLA	SAN MARCOS

44	MUNICIPALIDAD DE TEJUTLA	SAN MARCOS
45	MUNICIPALIDAD DE TEJUTLA	SAN MARCOS
46	MUNICIPALIDAD DE TEJUTLA	SAN MARCOS
47	MUNICIPALIDAD DE TEJUTLA	SAN MARCOS
48	MUNICIPALIDAD DE TEJUTLA	SAN MARCOS
49	MUNICIPALIDAD DE TEJUTLA	SAN MARCOS
50	MUNICIPALIDAD DE TEJUTLA	SAN MARCOS
51	MUNICIPALIDAD DE TEJUTLA	SAN MARCOS
52	MUNICIPALIDAD DE TEJUTLA	SAN MARCOS
53	MUNICIPALIDAD DE TEJUTLA	SAN MARCOS
54	MUNICIPALIDAD DE TEJUTLA	SAN MARCOS
55	MUNICIPALIDAD DE TEJUTLA	SAN MARCOS
56	MUNICIPALIDAD DE TEJUTLA	SAN MARCOS
57	MUNICIPALIDAD DE TEJUTLA	SAN MARCOS
58	MUNICIPALIDAD DE TEJUTLA	SAN MARCOS
59	MUNICIPALIDAD DE TEJUTLA	SAN MARCOS
60	MUNICIPALIDAD DE TEJUTLA	SAN MARCOS
61	MUNICIPALIDAD DE TEJUTLA	SAN MARCOS
62	MUNICIPALIDAD DE TEJUTLA	SAN MARCOS
63	MUNICIPALIDAD DE TEJUTLA	SAN MARCOS
64	MUNICIPALIDAD DE TEJUTLA	SAN MARCOS
65	MUNICIPALIDAD DE TEJUTLA	SAN MARCOS
66	MUNICIPALIDAD DE TEJUTLA	SAN MARCOS
67	MUNICIPALIDAD DE TEJUTLA	SAN MARCOS
68	MUNICIPALIDAD DE TEJUTLA	SAN MARCOS
69	MUNICIPALIDAD DE TEJUTLA	SAN MARCOS
70	MUNICIPALIDAD DE TEJUTLA	SAN MARCOS

71	MUNICIPALIDAD DE TEJUTLA	SAN MARCOS
72	MUNICIPALIDAD DE TEJUTLA	SAN MARCOS
73	MUNICIPALIDAD DE TEJUTLA	SAN MARCOS
74	MUNICIPALIDAD DE TEJUTLA	SAN MARCOS
75	MUNICIPALIDAD DE TEJUTLA	SAN MARCOS
76	MUNICIPALIDAD DE TEJUTLA	SAN MARCOS
77	MUNICIPALIDAD DE TEJUTLA	SAN MARCOS
78	MUNICIPALIDAD DE TEJUTLA	SAN MARCOS
79	MUNICIPALIDAD DE TEJUTLA	SAN MARCOS
80	MUNICIPALIDAD DE TEJUTLA	SAN MARCOS
81	MUNICIPALIDAD DE TEJUTLA	SAN MARCOS
82	MUNICIPALIDAD DE TEJUTLA	SAN MARCOS
83	MUNICIPALIDAD DE TEJUTLA	SAN MARCOS
84	MUNICIPALIDAD DE TEJUTLA	SAN MARCOS
85	MUNICIPALIDAD DE TEJUTLA	SAN MARCOS
86	MUNICIPALIDAD DE TEJUTLA	SAN MARCOS
87	MUNICIPALIDAD DE TEJUTLA	SAN MARCOS
88	MUNICIPALIDAD DE TEJUTLA	SAN MARCOS
89	MUNICIPALIDAD DE TEJUTLA	SAN MARCOS
90	MUNICIPALIDAD DE TEJUTLA	SAN MARCOS
91	MUNICIPALIDAD DE TEJUTLA	SAN MARCOS
92	MUNICIPALIDAD DE TEJUTLA	SAN MARCOS
93	MUNICIPALIDAD DE TEJUTLA	SAN MARCOS
94	MUNICIPALIDAD DE TEJUTLA	SAN MARCOS
95	MUNICIPALIDAD DE TEJUTLA	SAN MARCOS
96	MUNICIPALIDAD DE TEJUTLA	SAN MARCOS
97	MUNICIPALIDAD DE TEJUTLA	SAN MARCOS

1/ Debe tener relación con la estructura programática y meta indicada en el formulario 1

2/ Debe corresponder al correlativo del formulario No. 1

3/ Marcar con x el rango de edad al que corresponde la población beneficiada

4/ En lo posible consignar la cantidad de beneficiados según etnia

Notas:

Formulario NO.2

Ficha Técnica de Seguimiento Especial del Gasto
Presupuesto por Género- Población Beneficiada

ENTIDAD: MUNICIPALIDAD DE TEJUTLA

FECHA: 01 DE ENERO AL 30 DE ABRIL 2023

No. Correlativo	Municipio	Departamento	Rango de Edad			Mujeres (No. De Personas)		Hombres (No. de Personas)	
			0-15	16-49	50 y mas	Indígenas	No Indígenas	Indígenas	No Indígenas
1	TEJUTLA	SAN MARCOS							
2	TEJUTLA	SAN MARCOS							
3	TEJUTLA	SAN MARCOS							
4	TEJUTLA	SAN MARCOS							
5	TEJUTLA	SAN MARCOS							
6	TEJUTLA	SAN MARCOS							
7	TEJUTLA	SAN MARCOS							
8	TEJUTLA	SAN MARCOS							
9	TEJUTLA	SAN MARCOS							
10	TEJUTLA	SAN MARCOS							
11	TEJUTLA	SAN MARCOS		24	1		24		1
12	TEJUTLA	SAN MARCOS		24	1		24		1
13	TEJUTLA	SAN MARCOS							
14	TEJUTLA	SAN MARCOS		19	6		20		5
15	TEJUTLA	SAN MARCOS							
16	TEJUTLA	SAN MARCOS							
17	TEJUTLA	SAN MARCOS							
18	TEJUTLA	SAN MARCOS							
19	TEJUTLA	SAN MARCOS							
20	TEJUTLA	SAN MARCOS							
21	TEJUTLA	SAN MARCOS							
22	TEJUTLA	SAN MARCOS							
23	TEJUTLA	SAN MARCOS							
24	TEJUTLA	SAN MARCOS							
25	TEJUTLA	SAN MARCOS					24		1
26	TEJUTLA	SAN MARCOS		24	1		24		1
27	TEJUTLA	SAN MARCOS		24	1				
28	TEJUTLA	SAN MARCOS							
29	TEJUTLA	SAN MARCOS							
30	TEJUTLA	SAN MARCOS			2		1		1
31	TEJUTLA	SAN MARCOS			8	2	6		2
32	TEJUTLA	SAN MARCOS			2		1		1
33	TEJUTLA	SAN MARCOS			2		1		1
34	TEJUTLA	SAN MARCOS							
35	TEJUTLA	SAN MARCOS							
36	TEJUTLA	SAN MARCOS							
37	TEJUTLA	SAN MARCOS							
38	TEJUTLA	SAN MARCOS							
39	TEJUTLA	SAN MARCOS							
40	TEJUTLA	SAN MARCOS							
41	TEJUTLA	SAN MARCOS		19	6		20		5
42	TEJUTLA	SAN MARCOS		19	6		20		5
43	TEJUTLA	SAN MARCOS		19	6		20		5
44	TEJUTLA	SAN MARCOS							
45	TEJUTLA	SAN MARCOS							

46	TEJUTLA	SAN MARCOS					
47	TEJUTLA	SAN MARCOS					
48	TEJUTLA	SAN MARCOS					
49	TEJUTLA	SAN MARCOS					
50	TEJUTLA	SAN MARCOS					
51	TEJUTLA	SAN MARCOS					
52	TEJUTLA	SAN MARCOS					
53	TEJUTLA	SAN MARCOS					
54	TEJUTLA	SAN MARCOS					
55	TEJUTLA	SAN MARCOS					
56	TEJUTLA	SAN MARCOS					
57	TEJUTLA	SAN MARCOS					
58	TEJUTLA	SAN MARCOS				1	1
59	TEJUTLA	SAN MARCOS		2		95	11
60	TEJUTLA	SAN MARCOS	2	84	22		
61	TEJUTLA	SAN MARCOS					
62	TEJUTLA	SAN MARCOS					
63	TEJUTLA	SAN MARCOS					
64	TEJUTLA	SAN MARCOS					
65	TEJUTLA	SAN MARCOS		24	1	24	1
66	TEJUTLA	SAN MARCOS		24	1	24	1
67	TEJUTLA	SAN MARCOS				2	1
68	TEJUTLA	SAN MARCOS		3	1		
69	TEJUTLA	SAN MARCOS					
70	TEJUTLA	SAN MARCOS					
71	TEJUTLA	SAN MARCOS					
72	TEJUTLA	SAN MARCOS					
73	TEJUTLA	SAN MARCOS					
74	TEJUTLA	SAN MARCOS					
75	TEJUTLA	SAN MARCOS					
76	TEJUTLA	SAN MARCOS					
77	TEJUTLA	SAN MARCOS					
78	TEJUTLA	SAN MARCOS					
79	TEJUTLA	SAN MARCOS					
80	TEJUTLA	SAN MARCOS					
81	TEJUTLA	SAN MARCOS					
82	TEJUTLA	SAN MARCOS					
83	TEJUTLA	SAN MARCOS					
84	TEJUTLA	SAN MARCOS				24	1
85	TEJUTLA	SAN MARCOS		24	1		
86	TEJUTLA	SAN MARCOS					
87	TEJUTLA	SAN MARCOS					
88	TEJUTLA	SAN MARCOS					
89	TEJUTLA	SAN MARCOS					
90	TEJUTLA	SAN MARCOS					
91	TEJUTLA	SAN MARCOS					
92	TEJUTLA	SAN MARCOS					
93	TEJUTLA	SAN MARCOS					
94	TEJUTLA	SAN MARCOS					
95	TEJUTLA	SAN MARCOS		24	1	24	1
96	TEJUTLA	SAN MARCOS					